

Moderationsprozess zur Tourismusedwicklung im Biosphärenreservat Schorfheide-Chorin

Workshop 4: Wandern und Radfahren



WORKSHOP 4

Wandern und Radfahren



WORKSHOP 4

Handlungsbedarfe: Wandern

Leitsystem (25 Pkt.):

- ▶ Beschilderung/ Markierung der Wanderwege (überregional abgestimmtes Leitsystem/ BRSC-spezifisches Leitsystem)

Ausbau Infrastruktur (15 Pkt.):

- ▶ Errichtung von Notrufsäulen und Sanitäreanlagen
- ▶ Ausbau der gastronomischen Versorgung in der Nebensaison

Pflege Bestand (33 Pkt.):

- ▶ Instandhaltung vorhandener Wanderwege und deren Beschilderung
- ▶ Einbindung der Wandervereine als Wegekontrolle

Angebotsentwicklung (17 Pkt.):

- ▶ Qualitätswanderwege
- ▶ „Genussweg am Weltkulturerbe“

Informationsmaterial (10 Pkt.):

- ▶ Infopunkte mit Gebietsinformationen und Erläuterungen zur Natur entlang der Wanderwege
- ▶ Ausbau/ Entwicklung von GPS-Tracks zur Orientierung

WORKSHOP 4

Handlungsbedarfe: Radfahren

Leitsystem (16 Pkt.):

- ▶ Beschilderung der Radwege (überregional abgestimmtes Leitsystem/ BRSC-spezifisches Leit-system)

Ausbau Wegenetz/ Infrastruktur (24 Pkt.):

- ▶ Ausbau des Radwegenetzes (v.a. Lückenschlüsse)
- ▶ Aufwertung des Radwegenetzes durch Rastplätze, Notrufsäulen, Sanitäreanlagen, Gastronomie etc.

Pflege Bestand (26 Pkt.):

- ▶ Instandhaltung der Radwege und deren Beschilderung

Angebotsentwicklung (12 Pkt.):

- ▶ Zertifizierung touristischer Leistungsträger

- ▶ Verbesserung des Service (z.B. Infopunkte, Wifi Hotspots, E-Ladestationen)
- ▶ Entwicklung der Radroute „regionale Baukultur“

Mobilität (12 Pkt.):

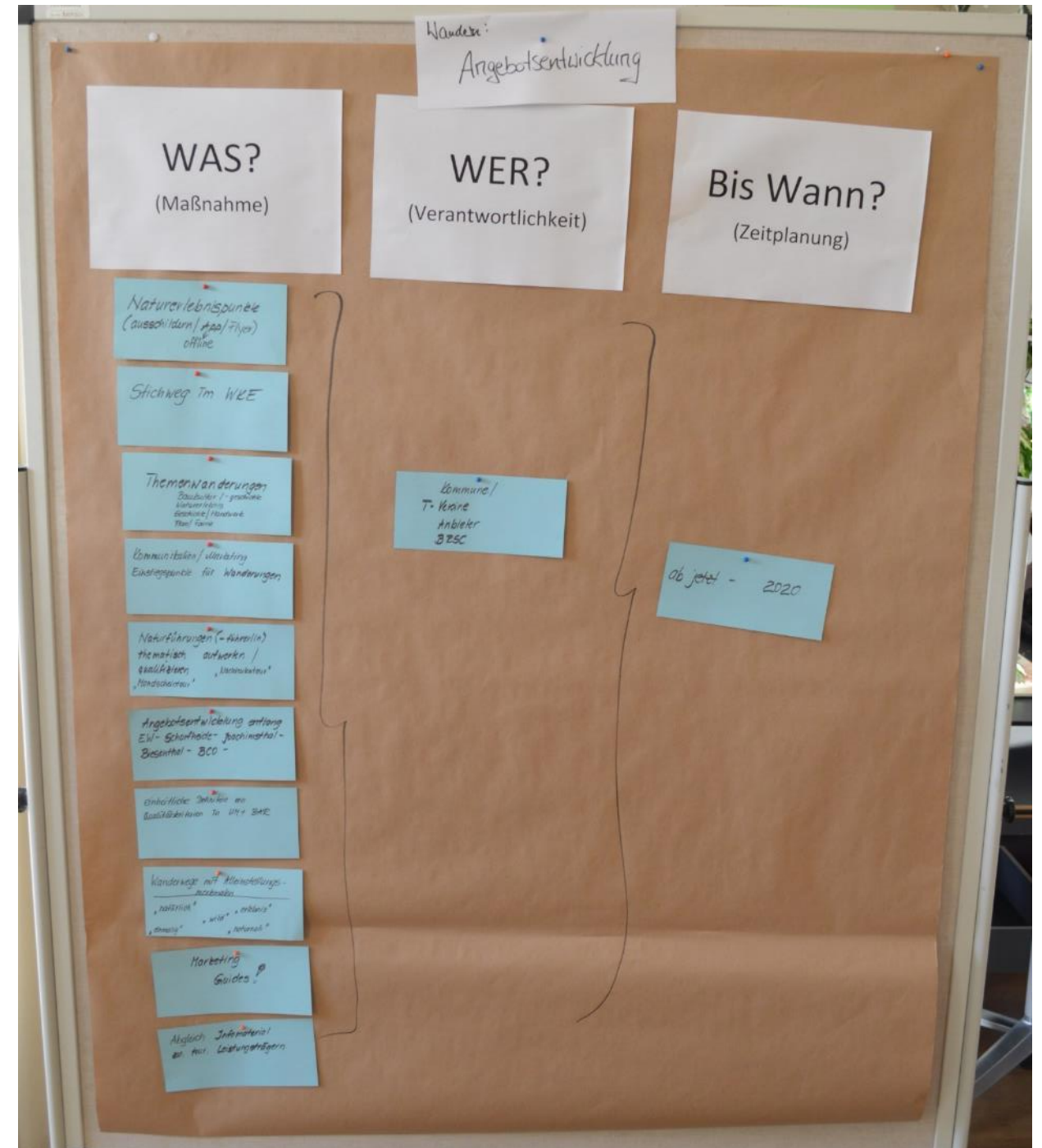
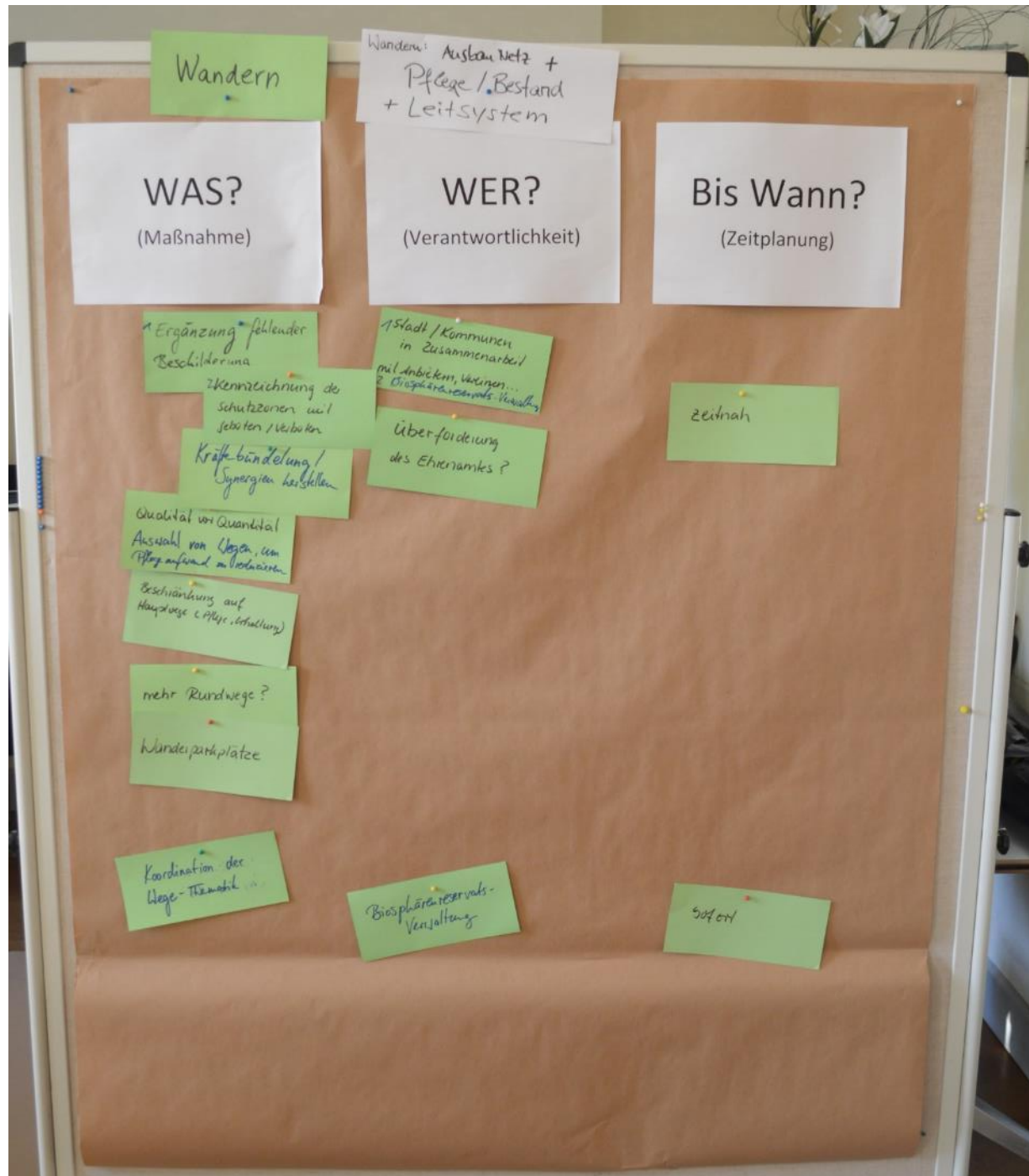
- ▶ Transportmöglichkeiten der Fahrräder im ÖPNV

Informationsmaterial (11 Pkt.):

- ▶ Erneuerung/ Ergänzung von Informationstafeln
- ▶ Überprüfung der Qualität des vorhandenen Kartenmaterials
- ▶ Informationen zu E-Bikes
- ▶ Ausbau/ Entwicklung von GPS-Tracks zur Orientierung

WORKSHOP 4

Maßnahmenentwicklung: Wandern



Ergebnisse
Workshop 4

WORKSHOP 4

Maßnahmenentwicklung: Wandern – Ausbau Infrastruktur, Pflege/ Bestand, Leitsystem

WAS? (Maßnahme)	WER? (Verantwortung)	BIS WANN? (Zeitplanung)
Qualität vor Quantität (ggf. Reduzierung der Anzahl der Wanderwege bzw. Fokussierung auf Hauptwege um den Aufwand der Instandhaltung zu reduzieren)	Kommunen in Zusammenarbeit mit Vereinen, touristischen Leistungsträgern und dem BRSC	zeitnah
Ausbau der Beschilderung inkl. Kennzeichnung der Schutz-zonen mit Ge- und Verboten		
Ausbau von Wanderpark-plätzen		
Koordination der Wegethematik	BRSC	sofort

Ergebnisse
Workshop 4

WORKSHOP 4

Maßnahmenentwicklung: Wandern – Angebotsentwicklung

WAS? (Maßnahme)	WER? (Verantwortung)	BIS WANN? (Zeitplanung)
Entwicklung von Wanderwegen mit Alleinstellungsmerkmalen („natürlich“, „wild“, „naturnah“, „erlebnisreich“, „einmalig“)	Kommune, Tourismusvereine, touristische Leistungsträger, BRSC	sofort - 2020
Einführung von Themenwanderungen (inkl. Qualifizierung des Personals), z.B.: <ul style="list-style-type: none"> • Baukultur/ -geschichte • Geschichte/ Handwerk • Naturerlebnis (Flora und Fauna) • Mondscheintour 		
Errichtung von Naturerlebnispunkten, inkl. Beschilderung, App (auch offline nutzbar) und Flyer		

WORKSHOP 4

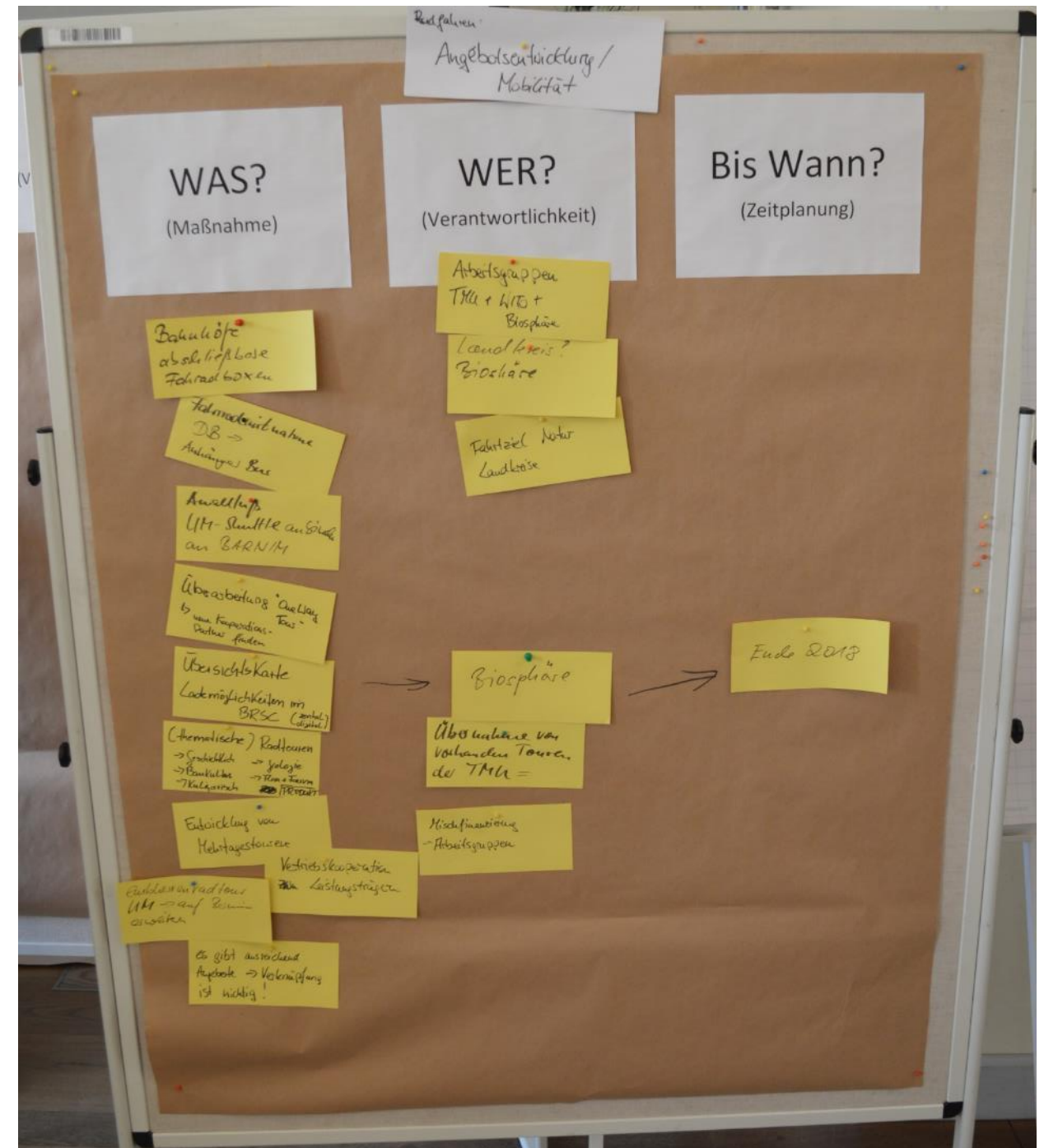
Maßnahmenentwicklung: Wandern – Angebotsentwicklung

Ergebnisse
Workshop 4

WAS? (Maßnahme)	WER? (Verantwortung)	BIS WANN? (Zeitplanung)
Stichweg im Weltnaturerbe Buchenwald Grumsin	Kommune, Tourismusvereine, touristische Leistungsträger, BRSC	sofort - 2020
einheitliche Definition von Qualitätskriterien im Barnim und in der Uckermark		
Kommunikation/ Marketing für die Einstiegspunkte für Wanderungen und Guides		
Abgleich des Informations- materials zwischen den touristischen Leistungsträgern		

WORKSHOP 4

Maßnahmenentwicklung: Radfahren



Ergebnisse
Workshop 4

WORKSHOP 4

Maßnahmenentwicklung: Radfahren – Ausbau Wegenetz/ Infrastruktur, Pflege/ Bestand, Leitsystem

WAS? (Maßnahme)	WER? (Verantwortung)	BIS WANN? (Zeitplanung)
Lückenschlüsse/ Verbindung der Radwege (v.a. zwischen Barnim und Uckermark)	Landkreise, Deutsche Bahn, Forst, Grundstückseigentümer, Landesbetrieb, Kommunen	ab 2018
Ausbau der Radwege entlang der Straßen oder Ortsverbindungen durch den Wald		
Regelmäßige Wegepflege vor Saisonbeginn		
gesetzliche Regelung zur Reparatur von Wegen unter Berücksichtigung der Wegnutzer (Forst und Landwirtschaft)		

Ergebnisse
Workshop 4

WORKSHOP 4

Maßnahmenentwicklung: Radfahren – Ausbau Wegenetz/ Infrastruktur, Pflege/ Bestand, Leitsystem

WAS? (Maßnahme)	WER? (Verantwortung)	BIS WANN? (Zeitplanung)
Bildung eines Netzwerkes für die Verbreitung von Informationen und Meldungen (z.B. von Wegeschäden) und zur Verbesserung der Lobbyarbeit für das Radfahren)	Landkreise, Deutsche Bahn, Forst, Grundstückseigentümer, Landesbetrieb, Kommunen	ab 2018
Nennung eines regionalen Ansprechpartners für touristische Infrastruktur bei der Deutschen Bahn und dem Landesbetrieb		

WORKSHOP 4

Maßnahmenentwicklung: Radfahren – Angebotsentwicklung, Mobilität

Ergebnisse
Workshop 4

WAS? (Maßnahme)	WER? (Verantwortung)	BIS WANN? (Zeitplanung)
Entwicklung von Mehrtages- und thematischen Radtouren mit Bezug zu: <ul style="list-style-type: none"> • Geschichte/ Baukultur • Geologie • Flora und Fauna • Kulinarik 	BRSC, tmu (Übernahme vorhandener Touren)	
Entwicklung einer Übersichtskarte bzgl. Lademöglichkeiten für E-Bikes		Ende 2018
Verknüpfung bestehender touristischer Angebote im Bereich Radfahren		
Bildung von Vertriebskooperationen zwischen Leistungsträgern		

WORKSHOP 4

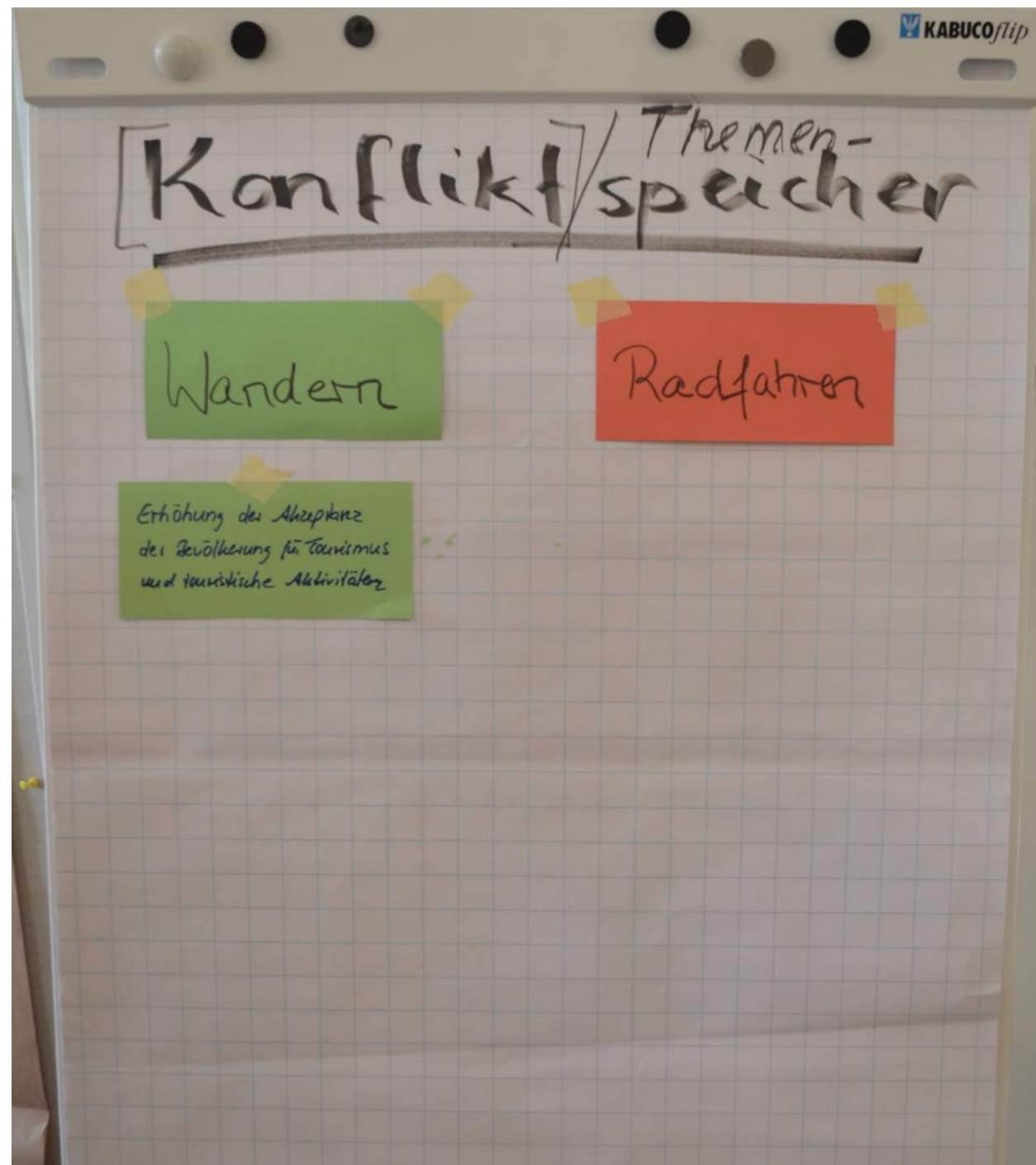
Maßnahmenentwicklung: Radfahren – Angebotsentwicklung, Mobilität

Ergebnisse
Workshop 4

WAS? (Maßnahme)	WER? (Verantwortung)	BIS WANN? (Zeitplanung)
Sicherstellung des Transports von Fahrrädern in Bus & Bahn und Errichtung abschließbarer Fahrradboxen an Bahnhöfen	Arbeitsgruppen Wito, tmu, BRSC, Landkreise, Fahrziel Natur	
Anbindung des Uckermark-Shuttles in den Barnim		
Überarbeitung „One Way Tour“ (neue Kooperationspartner finden)		

WORKSHOP 4

Konflikt-/ Themenspeicher: Wandern und Radfahren



WORKSHOP 4

Konflikt-/ Themenspeicher: Wandern und Radfahren

- Erhöhung der Akzeptanz der Bevölkerung für Tourismus und touristischer Aktivitäten